



## พระราชกฤษฎีกา

กำหนดเขตที่ดินในบริเวณที่จะเวนคืน  
เพื่อสร้างทางหลวงพิเศษหมายเลข ๘๑ สายบางใหญ่ - กาญจนบุรี  
พ.ศ. ๒๕๕๖

### ภูมิพลอดุลยเดช ป.ร.

ให้ไว้ ณ วันที่ ๒ กันยายน พ.ศ. ๒๕๕๖  
เป็นปีที่ ๖๘ ในรัชกาลปัจจุบัน

พระบาทสมเด็จพระปรมินทรมหาภูมิพลอดุลยเดช มีพระบรมราชโองการโปรดเกล้าฯ  
ให้ประกาศว่า

โดยที่เป็นการสมควรกำหนดเขตที่ดินในบริเวณที่จะเวนคืน เพื่อสร้างทางหลวงพิเศษหมายเลข ๘๑  
สายบางใหญ่ - กาญจนบุรี ในท้องที่อำเภอบางบัวทอง อำเภอบางใหญ่ จังหวัดนนทบุรี อำเภอพุทธมณฑล  
อำเภอนครชัยศรี อำเภอเมืองนครปฐม จังหวัดนครปฐม อำเภอบ้านโป่ง จังหวัดราชบุรี และอำเภอท่ามะกา  
อำเภอท่าม่วง จังหวัดกาญจนบุรี

อาศัยอำนาจตามความในมาตรา ๑๘๗ ของรัฐธรรมนูญแห่งราชอาณาจักรไทย กับมาตรา ๕  
วรรคสาม และมาตรา ๖ แห่งพระราชบัญญัติว่าด้วยการเวนคืนอสังหาริมทรัพย์ พ.ศ. ๒๕๓๐ อันเป็นกฎหมาย  
ที่มีบทบัญญัติบางประการเกี่ยวกับการจำกัดสิทธิและเสรีภาพของบุคคล ซึ่งมาตรา ๒๙ ประกอบกับ  
มาตรา ๔๒ ของรัฐธรรมนูญแห่งราชอาณาจักรไทย บัญญัติให้กระทำได้โดยอาศัยอำนาจตามบทบัญญัติ  
แห่งกฎหมาย ประกอบกับมาตรา ๖๘/๑ แห่งพระราชบัญญัติทางหลวง พ.ศ. ๒๕๓๕ ซึ่งแก้ไขเพิ่มเติม  
โดยพระราชบัญญัติทางหลวง (ฉบับที่ ๒) พ.ศ. ๒๕๔๙ อันเป็นกฎหมายที่มีบทบัญญัติบางประการ  
เกี่ยวกับการจำกัดสิทธิและเสรีภาพของบุคคล ซึ่งมาตรา ๒๙ ประกอบกับมาตรา ๓๒ มาตรา ๓๓  
มาตรา ๓๔ มาตรา ๓๘ มาตรา ๔๑ มาตรา ๔๒ และมาตรา ๔๓ ของรัฐธรรมนูญแห่งราชอาณาจักรไทย  
บัญญัติให้กระทำได้โดยอาศัยอำนาจตามบทบัญญัติแห่งกฎหมาย จึงทรงพระกรุณาโปรดเกล้าฯ ให้ตรา  
พระราชกฤษฎีกาขึ้นไว้ ดังต่อไปนี้

มาตรา ๑ พระราชกฤษฎีกานี้เรียกว่า “พระราชกฤษฎีกากำหนดเขตที่ดินในบริเวณที่จะเวนคืนเพื่อสร้างทางหลวงพิเศษหมายเลข ๘๑ สายบางใหญ่ - กาญจนบุรี พ.ศ. ๒๕๕๖”

มาตรา ๒ พระราชกฤษฎีกานี้ให้ใช้บังคับตั้งแต่วันถัดจากวันประกาศในราชกิจจานุเบกษาเป็นต้นไป

มาตรา ๓ พระราชกฤษฎีกานี้ให้ใช้บังคับได้มีกำหนดสี่ปี

มาตรา ๔ ให้อธิบดีกรมทางหลวงเป็นเจ้าหน้าที่เวนคืนตามพระราชกฤษฎีกานี้

มาตรา ๕ เขตที่ดินในบริเวณที่จะเวนคืนตามพระราชกฤษฎีกานี้ อยู่ในท้องที่อำเภอบางบัวทอง อำเภอบางใหญ่ จังหวัดนนทบุรี อำเภอพุทธมณฑล อำเภอนครชัยศรี อำเภอเมืองนครปฐม จังหวัดนครปฐม อำเภอบ้านโป่ง จังหวัดราชบุรี และอำเภอท่ามะกา อำเภอท่าม่วง จังหวัดกาญจนบุรี มีส่วนแคบที่สุดสี่ร้อยเมตร และส่วนกว้างที่สุดหนึ่งหมื่นหนึ่งพันเจ็ดร้อยเมตร ทั้งนี้ ภายในแนวเขตตามแผนที่ท้ายพระราชกฤษฎีกานี้

มาตรา ๖ ให้รัฐมนตรีว่าการกระทรวงคมนาคมรักษาการตามพระราชกฤษฎีกานี้

ผู้รับสนองพระบรมราชโองการ

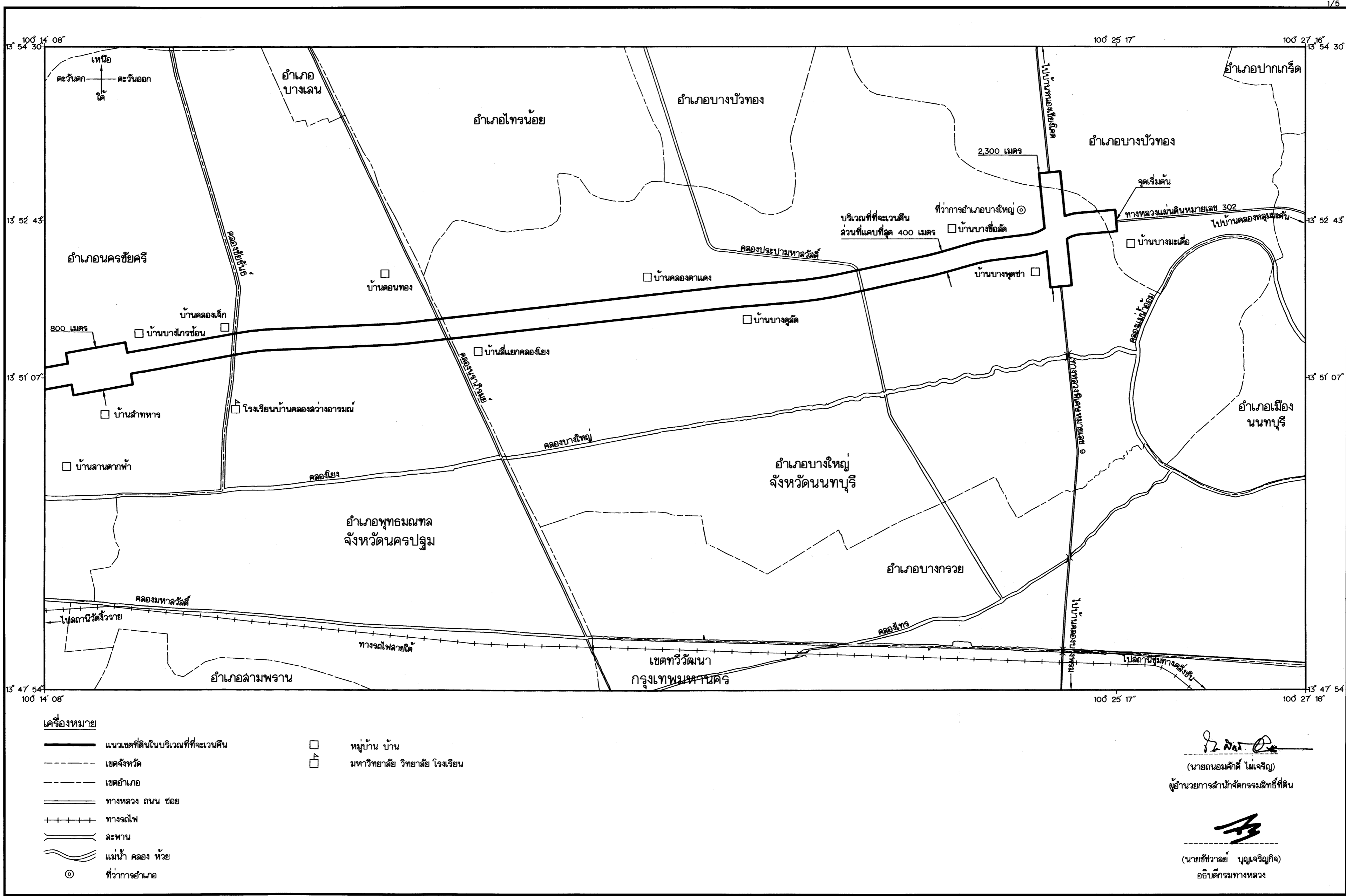
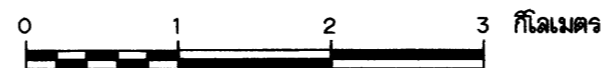
ยิ่งลักษณ์ ชินวัตร

นายกรัฐมนตรี

แผนที่ท้ายพระราชกฤษฎีกากำหนดเขตที่ดินในบริเวณที่จะเวนคืน  
เพื่อสร้างทางหลวงพิเศษหมายเลข 81 สายบางใหญ่ - กาญจนบุรี

พ.ศ. 2556

มาตราส่วน 1 : 50,000



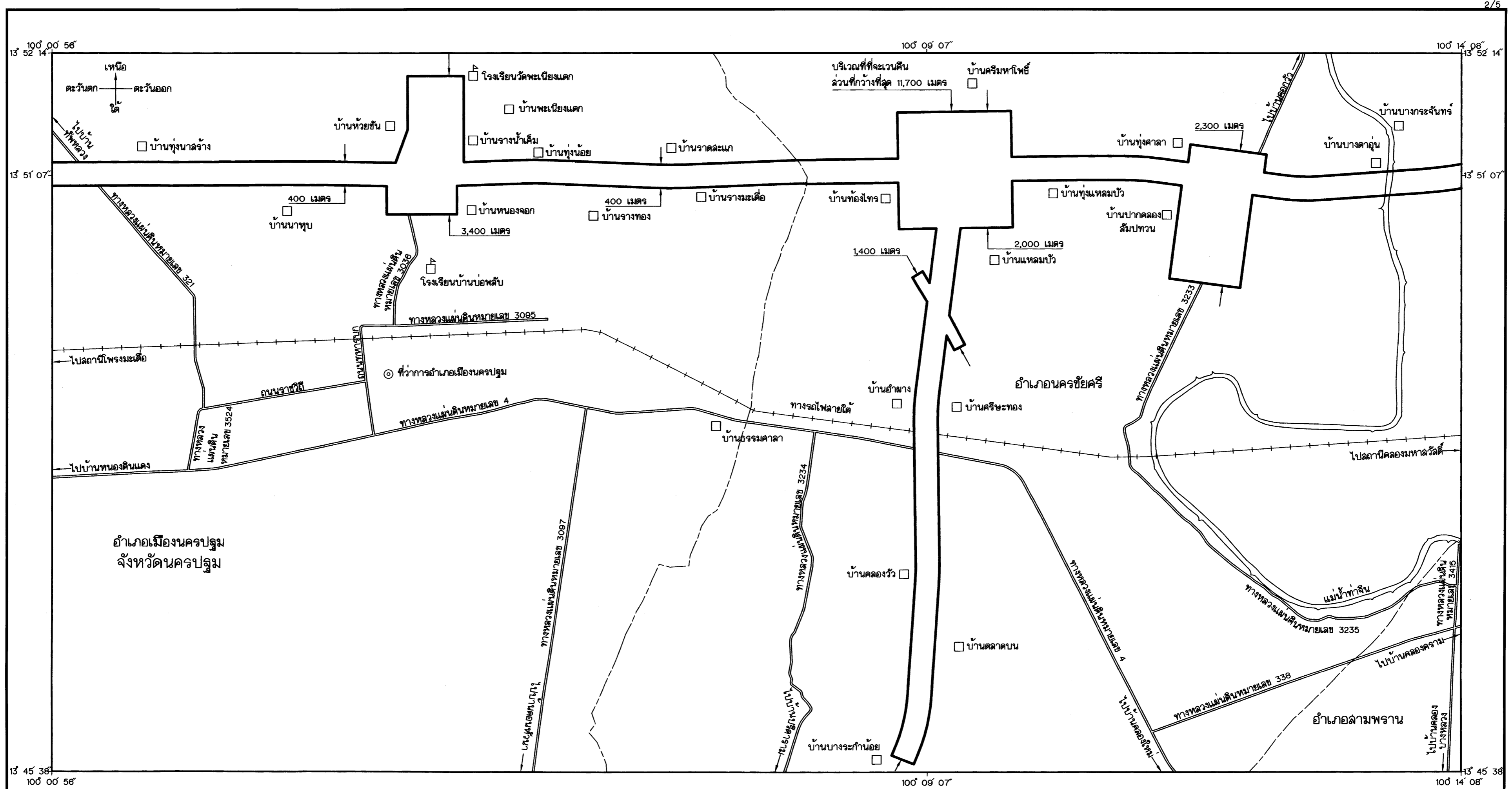
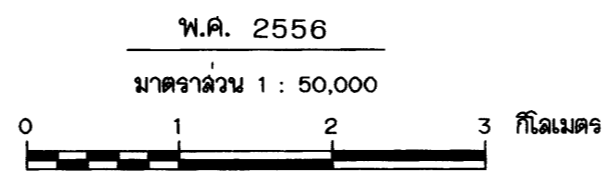
เครื่องหมาย

- |  |                                 |  |                               |
|--|---------------------------------|--|-------------------------------|
|  | แนวเขตที่ดินในบริเวณที่จะเวนคืน |  | หมู่บ้าน บ้าน                 |
|  | เขตจังหวัด                      |  | มหาวิทยาลัย วิทยาลัย โรงเรียน |
|  | เขตอำเภอ                        |  |                               |
|  | ทางหลวง ถนน ซอย                 |  |                               |
|  | ทางรถไฟ                         |  |                               |
|  | สะพาน                           |  |                               |
|  | แม่น้ำ คลอง ห้วย                |  |                               |
|  | ที่ว่าการอำเภอ                  |  |                               |

(นายณอมศักดิ์ ไฉ่เจริญ)  
ผู้อำนวยการสำนักจัดการมลพิษที่ดิน

(นายชัชวาลย์ บุญเจริญกิจ)  
อธิบดีกรมทางหลวง

แผนที่ทำพระราชกฤษฎีกากำหนดเขตที่ดินในบริเวณที่ที่จะเวนคืน  
เพื่อสร้างทางหลวงพิเศษหมายเลข 81 สายบางใหญ่ - กาญจนบุรี



- เครื่องหมาย
- แนวเขตที่ดินในบริเวณที่ที่จะเวนคืน
  - - - - - เขตอำเภอ
  - ==== ทางหลวง ถนน ซอย
  - + + + + + ทางรถไฟ
  - ~~~~~ แม่น้ำ คลอง ห้วย
  - ◎ ที่ว่าการอำเภอ
  - หมู่บ้าน บ้าน
  - มหาวิทยาลัย วิทยาลัย โรงเรียน

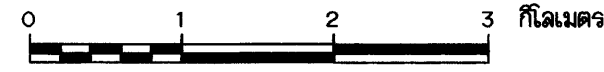
*Handwritten signature*  
(นายถนอมศักดิ์ ไช้เจริญ)  
ผู้อำนวยการสำนักจัดการมลพิษที่ดิน

*Handwritten signature*  
(นายชัชวาลย์ บุญเจริญกิจ)  
อธิบดีกรมทางหลวง

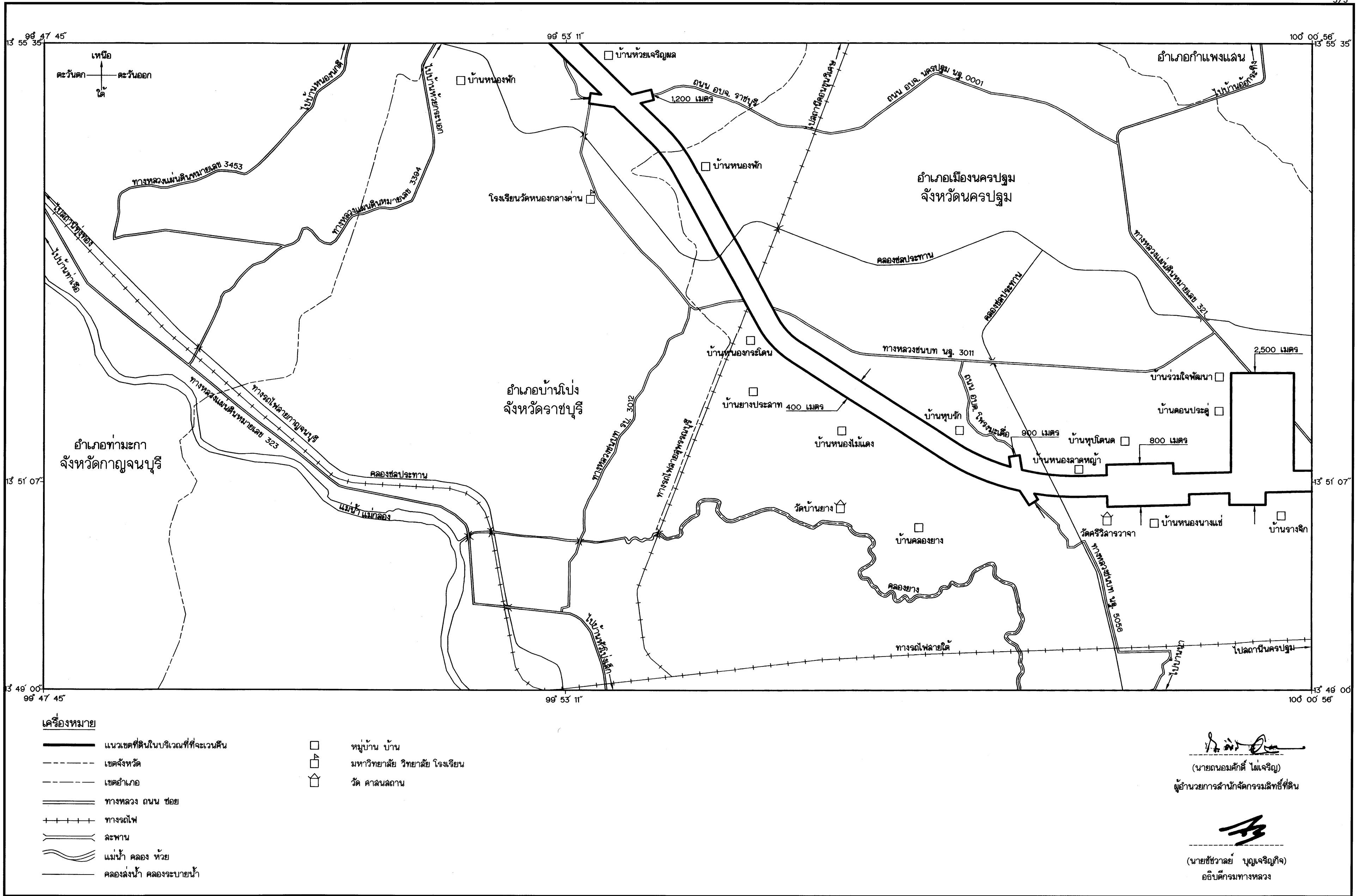
แผนที่ท้ายพระราชกฤษฎีกากำหนดเขตที่ดินในบริเวณที่จะเวนคืน  
เพื่อสร้างทางหลวงพิเศษหมายเลข 81 สายบางใหญ่ - กาญจนบุรี

พ.ศ. 2556

มาตราส่วน 1 : 50,000



3/5



- เครื่องหมาย**
- แนวเขตที่ดินในบริเวณที่จะเวนคืน
  - - - - - เขตจังหวัด
  - - - - - เขตอำเภอ
  - ==== ทางหลวง ถนน ซอย
  - ++++ ทางรถไฟ
  - ~~~~~ ละพาน
  - ~~~~~ แม่น้ำ คลอง ห้วย
  - ~~~~~ คลองส่งน้ำ คลองระบายน้ำ

- หมู่บ้าน บ้าน
- มหาวิทยาลัย วิทยาลัย โรงเรียน
- วัด ศาลากลาง

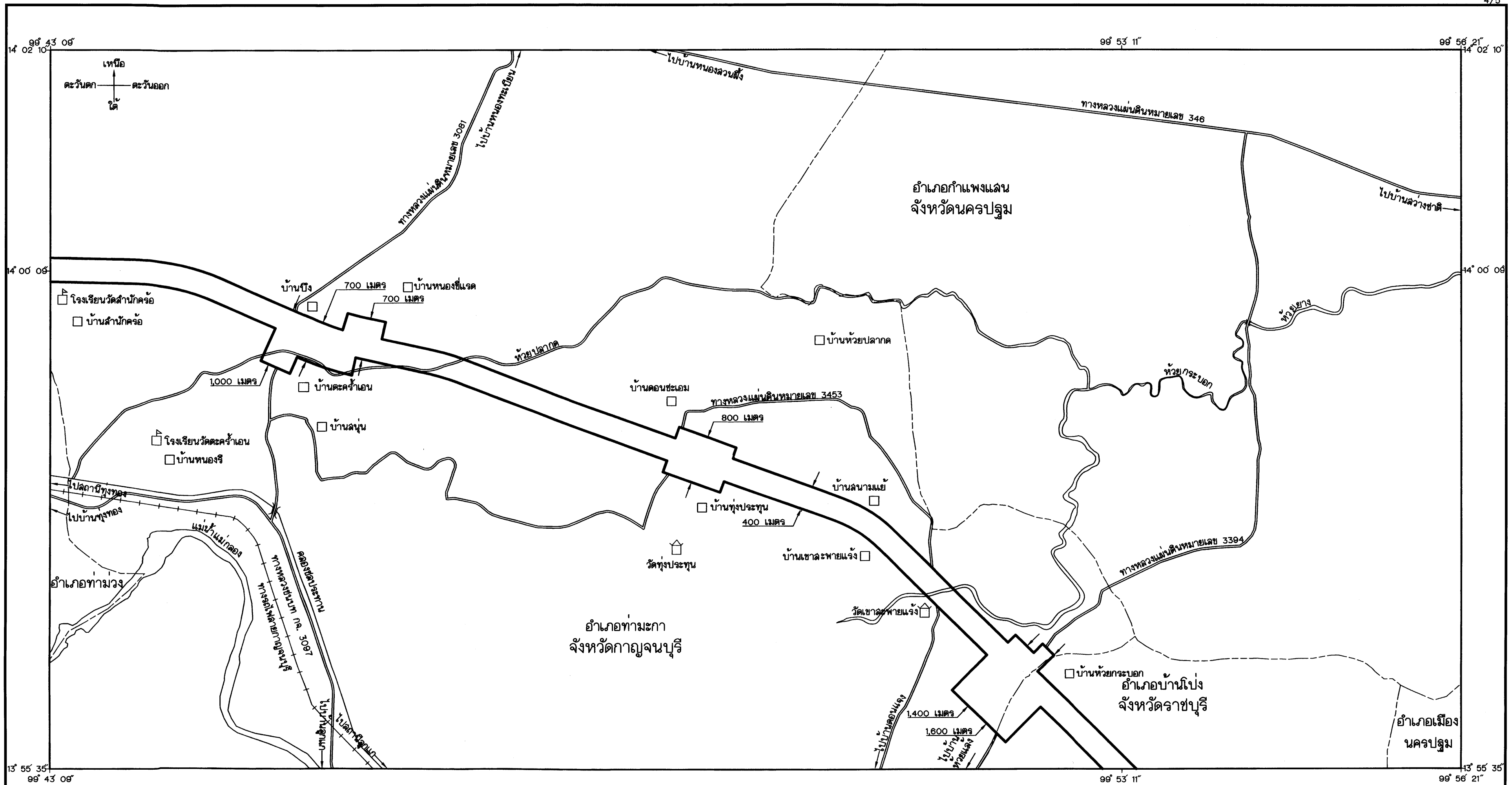

*(Signature)*  
(นายถนอมศักดิ์ ไผ่เจริญ)  
ผู้อำนวยการสำนักจัดการกรณีที่ดิน

*(Signature)*  
(นายชัชวาลย์ บุญเจริญกิจ)  
อธิบดีกรมทางหลวง

แผนที่ท้ายพระราชกฤษฎีกากำหนดเขตที่ดินในบริเวณที่จะเวนคืน  
เพื่อสร้างทางหลวงพิเศษหมายเลข 81 สายบางใหญ่ - กาญจนบุรี

พ.ศ. 2556

มาตราส่วน 1 : 50,000



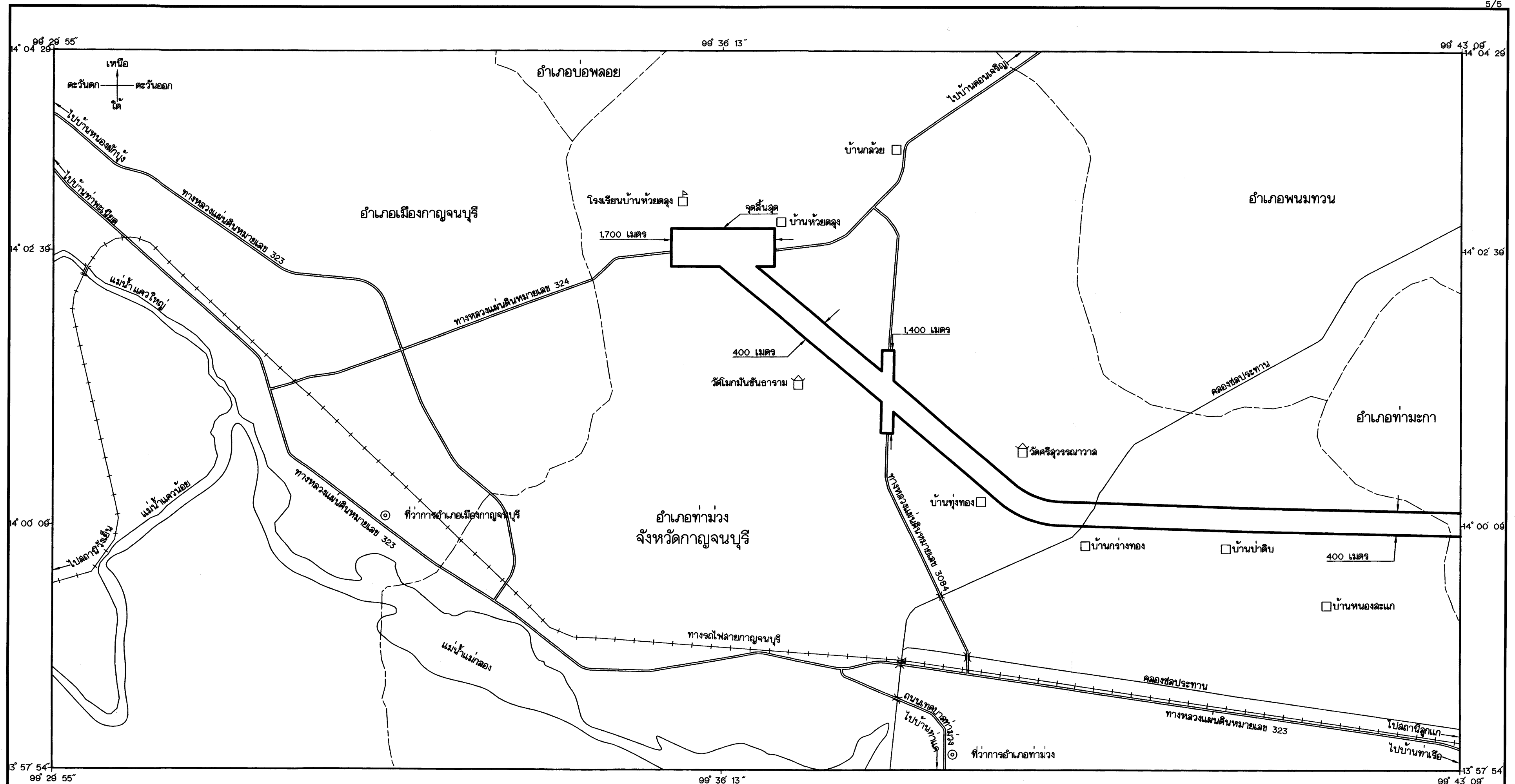
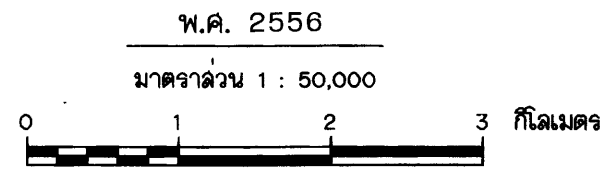
เครื่องหมาย

- |  |                                 |  |                               |
|--|---------------------------------|--|-------------------------------|
|  | แนวเขตที่ดินในบริเวณที่จะเวนคืน |  | หมู่บ้าน บ้าน                 |
|  | เขตจังหวัด                      |  | มหาวิทยาลัย วิทยาลัย โรงเรียน |
|  | เขตอำเภอ                        |  | วัด ศาลากลาง                  |
|  | ทางหลวง ถนน ซอย                 |  |                               |
|  | ทางรถไฟ                         |  |                               |
|  | สะพาน                           |  |                               |
|  | แม่น้ำ คลอง ห้วย                |  |                               |
|  | คลองล่งน้ำ คลองระบายน้ำ         |  |                               |

(นายทนอมศักดิ์ ใฝ่เจริญ)  
ผู้อำนวยการสำนักจัดการมลพิษที่ดิน

(นายชัชวาลย์ จูญเจริญกิจ)  
อธิบดีกรมทางหลวง

แผนที่ท้ายพระราชกฤษฎีกากำหนดเขตที่ดินในบริเวณที่ที่จะเวนคืน  
เพื่อสร้างทางหลวงพิเศษหมายเลข ๘1 สายบางใหญ่ - กาญจนบุรี



- เครื่องหมาย**
- |                     |                                    |                |                               |
|---------------------|------------------------------------|----------------|-------------------------------|
| — (thick line)      | แนวเขตที่ดินในบริเวณที่ที่จะเวนคืน | □ (square)     | หมู่บ้าน บ้าน                 |
| - - - (dashed line) | เขตอำเภอ                           | □ (house icon) | มหาวิทยาลัย วิทยาลัย โรงเรียน |
| == (double line)    | ทางหลวง ถนน ซอย                    | □ (house icon) | วัด ศาลากลาง                  |
| +++ (dashed line)   | ทางรถไฟ                            |                |                               |
| ~ (wavy line)       | สะพาน                              |                |                               |
| ~ (wavy line)       | แม่น้ำ คลอง ห้วย                   |                |                               |
| ~ (wavy line)       | คลองส่งน้ำ คลองระบายน้ำ            |                |                               |
| ◎ (circle with dot) | ที่ว่าการอำเภอ                     |                |                               |

*(Signature)*  
(นายถนอมศักดิ์ โฉมเจริญ)  
ผู้อำนวยการสำนักงานจัดกรรมสิทธิ์ที่ดิน

*(Signature)*  
(นายชัชวาลย์ บุญเจริญกิจ)  
อธิบดีกรมทางหลวง

หมายเหตุ :- เหตุผลในการประกาศใช้พระราชกฤษฎีกานี้ คือ เนื่องจากมีความจำเป็นต้องสร้างทางหลวงพิเศษหมายเลข ๘๑ สายบางใหญ่ - กาญจนบุรี ในท้องที่อำเภอบางบัวทอง อำเภอบางใหญ่ จังหวัดนนทบุรี อำเภอพุทธมณฑล อำเภอนครชัยศรี อำเภอเมืองนครปฐม จังหวัดนครปฐม อำเภอบ้านโป่ง จังหวัดราชบุรี และอำเภอดำรงวิทยารมย์ อำเภอท่ามะกา อำเภอท่าม่วง จังหวัดกาญจนบุรี เพื่ออำนวยความสะดวกและความรวดเร็วแก่การจราจรและการขนส่งอันเป็นกิจการสาธารณูปโภค สมควรกำหนดเขตที่ดินในบริเวณที่จะเวนคืนในท้องที่ดังกล่าว เพื่อให้เจ้าหน้าที่หรือผู้ซึ่งได้รับมอบหมายจากเจ้าหน้าที่มีสิทธิเข้าไปทำการสำรวจและเพื่อทราบข้อเท็จจริงเกี่ยวกับบ่อสังหาริมทรัพย์ที่จะต้องเวนคืนที่แน่นอน จึงจำเป็นต้องตราพระราชกฤษฎีกานี้